

●東京都告示第二百七十九号

土壤汚染対策法(平成十四年法律第五十三号)第十一条第一項の規定により、特定有害物質によって汚染されており、土地の形質の変更をしようとするときの届出をしなければならぬ区域(以下「形質変更時要届出区域」という。)を指定するので、同条第三項において準用する同法第六条第二項の規定により、次のとおり告示する。

平成二十五年三月四日

東京都知事 猪 瀬 直 樹





一 形質変更時要届出区域 別図のとおり(江東区豊洲六丁目地内)

二 土壤汚染対策法施行規則(平成十四年環境省令第二十九号。以下「規則」という。)第三十一条第一項の基準に適合していない特定有害物質の種類 カドミウム及びその化合物、六価クロム化合物、シアン化合物、水銀及びその化合物、鉛及びその化合物、砒素及びその化合物並びにベンゼン

三 規則第三十一条第二項の基準に適合していない特定有害物質の種類 カドミウム及びその化合物、六価クロム化合物、シアン化合物、水銀及びその化合物、鉛及びその化合物並びに砒素及びその化合物

別 図

【凡 例】

-  : 形質変更時要届出区域
-  : 単位区画境界線
-  : 筆境界線
-  : 調査対象地

No	X座標 (m)	Y座標 (m)
1	-40158.962	-4689.686
2	-40115.159	-4636.631
3	-40137.829	-4580.981
4	-40146.895	-4576.761
5	-40168.495	-4583.289
6	-40223.186	-4591.741
7	-40278.501	-4589.083
8	-40332.690	-4577.380
9	-40330.131	-4609.572
10	-40253.403	-4672.921
11	-40233.030	-4648.245
12	-40195.244	-4679.442
13	-40185.567	-4667.720

※上記座標は、測量法及び水路業務法の一部を改正する法律(平成13年法律第53号)附則第2条の規定により、日本測地系座標計算によって作成した。

